

INFORME SEMANAL AL 26/10/06

- Evolución de los cultivos al 26/10/06
 - ❖ Precipitaciones
 - ❖ Cosecha Fina, Campaña 2006/07 (Cártamo, Cebada Cervecera, Colza. Lino, Trigo)
 - ❖ Cosecha Gruesa, Campaña 2006/07 (Algodón, Arroz, Girasol, Maíz, Soja y Sorgo Granífero)
- Evolución de la Superficie Sembrada – Resumen
- Avance de la siembra de Arroz, 2006/07
- Avance de la siembra de Girasol, 2006/07
- Avance de la siembra de Maíz, 2006/07
- Avance de la siembra de Sorgo, 2006/07
- Área sembrada de granos y algodón, 1996/97-2005/06
- Volúmenes de producción de granos y algodón, 1996/97-2005/06
- Producción de cultivos en la República Argentina, 2005/06
- Humedad del suelo y aspectos del cultivo
- Registros pluviométricos semanales entre el 18/10/06 y el 24/10/06
- Mapa de precipitaciones

SECRETARIA DE AGRICULTURA, GANADERÍA, PESCA Y ALIMENTOS

Dirección de Coordinación de Delegaciones

PRECIPITACIONES (del 18/10 al 24/10)

Las lluvias en la provincia de **Buenos Aires** fueron muy dispares. Los valores máximos superiores a los 50 mm se registraron en el extremo sur, la zona de Mar y Sierras y en la región centro-norte, aunque también hubo localidades en donde no se registraron precipitaciones. En los partidos del sudoeste, sudeste y noroeste, oscilaron entre ausencia de lluvias y registros máximos de 25 mm. En el oeste se informaron entre 1 y 12 mm.

En **Córdoba** se produjeron lluvias leves en Gral. Roca y Pte.R.S. Peña (2-12 mm). Río Cuarto y Juárez Celman reportaron 0-39 mm. En la delegación Villa María no se registraron precipitaciones, en tanto que, en las delegaciones Marcos Juárez y San Francisco, sólo se informa el registro de escasas lluvias que no superaron los 2 mm en dos localidades.

No se produjeron lluvias en la provincia de **Entre Ríos**.

En el sur de **La Pampa** se registraron escasas precipitaciones que oscilaron entre 1 y 39 mm. Los mayores valores cayeron en el departamento de Utracán.

En la provincia de **Santa Fe**, sólo se reportaron 10 mm en la localidad Chañar Ladeado el día martes 24.

Fuera de la región pampeana, llovieron 1-58 mm en el **Chaco**, 2-26 mm en **Salta**, 1-6 mm en **Jujuy**, 14-16 mm en **Catamarca** y de 1 a 10 mm en los departamentos de Alberdi y Copo en el norte de **Santiago del Estero**.

EVOLUCION DE LOS CULTIVOS AL 26/10/06

COSECHA FINA – CAMPAÑA 2006/07

Cártamo

En Salta y Jujuy los lotes se encuentran en plena floración y formación de grano lechoso; se estima que en 10 días comenzaría la trilla.

En Santiago del Estero, pese a la falta de lluvias, la superficie implantada en los departamentos de Taboada y Belgrano sigue soportando en condiciones aceptables esta situación.

Cebada Cervecera

En la provincia de **Buenos Aires**, con el perfil de humedad totalmente recuperado, el cultivo se encuentra en condiciones muy aceptables, estimándose muy buenos rindes de continuar las condiciones favorables.

Los sembradíos más adelantados se encuentran al norte de la región transitando las etapas de floración a grano lechoso, en tanto en la región sur en jurisdicción de la delegación Tandil los cultivos se encuentran en macollaje – encañazón y en Tres Arroyos por la fase de espigazón – principios de floración.

En la provincia de Santa Fe, en la delegación Casilda, el cultivo se encuentra en floración – grano lechoso y presenta un estado de bueno a muy bueno.

Colza

En San Francisco, la superficie implantada se encuentra en el estado fenológico de floración, presentando los cultivos un aspecto regular. En tanto en Laboulaye, las lluvias acaecidas durante la última semana permitieron mejorar el aspecto de los cuadros.

En la delegación Tres Arroyos, los lotes están culminando con el ciclo de floración, para dar comienzo a la formación de semillas.

En jurisdicción de la delegación Cañada de Gómez, el cultivo se encuentra en formación de semillas, en las localidades de Totoras y Salto Grande, algunos lotes comienzan a madurar fisiológicamente y en algunos casos se inicia el proceso de hilerado.

En Bahía Blanca, el estado fenológico en que se encuentran los cultivos es el de floración y las últimas lluvias favorecen la situación del cultivo en secano. No se realizaron nuevas implantaciones con variedades de primavera como estaba programado ya que los productores temen no tener la humedad necesaria para el buen desarrollo del cultivo. En tanto en Junín, las lluvias registradas no llegaron a tiempo para revertir el estado de estrés que sufrieron los lotes, debido a lo cual se estima que la producción se vería afectada; los cuadros transitan la etapa de floración plena e inicio de silicua.

Lino

En Avellaneda, la evolución del cultivo en general es buena, con algunos lotes afectados parcialmente por la falta de humedad adecuada, encontrándose en la etapa de bolillado y madurez comercial los más adelantados. En tanto en la delegación Rafaela, el cultivo, se encuentra en la etapa del bolillado, si bien las lluvias favorecieron su desarrollo el estado en general es bueno a regular.

En Rosario del Tala, las lluvias mejoraron el aspecto del cultivo, algunos cuadros aislados se observan bastante enmalezados. Los lotes más avanzados se encuentran en formación de cápsulas a inicio de llenado de granos; a fin de acelerar la maduración de los mismos, los productores aplican herbicidas. Si bien la sanidad es buena se detectó en algunos sectores un leve ataque de oruga bolillera y roya.

Trigo

Buenos Aires

En la zona norte, en la delegación Pergamino, el estado de los cultivos es muy bueno, favorecidos por las lluvias oportunas, aunque excesos de ahora en más pueden ser perjudiciales por enfermedades fúngicas. En tanto en la delegación Lincoln el cultivo transita por la etapa de espigazón – floración y los ciclos más largos sembrados temprano, ya comenzaron a formar el grano. Se observan en lotes puntuales mancha amarilla en el partido de Lincoln, pulgón en Lincoln y Ameghino y roya en Ameghino y General Villegas.

Hacia el oeste de la zona central los cultivos presentan un mejoramiento general en su aspecto, encontrándose en etapa de encañazón en la delegación Salliqueló.

En jurisdicción de la delegación Bolívar, las abundantes precipitaciones de la semana anterior con granizo, produjeron encharcamientos importantes que darán pérdidas de rendimiento del cultivo.

Se está comenzando a realizar tratamientos en forma preventiva para controlar enfermedades en las delegaciones Pehuajó y 25 de Mayo, pero hasta ahora no se ha manifestado ningún ataque importante.

En la zona sur, los cultivos implantados temprano se encuentran en principios de espigazón, un mayor porcentaje en encañazón y los más tardíos en macollaje que son los menos, se encuentran aliviados por las últimas lluvias, con un arranque positivo.

Córdoba

En el ámbito de la delegación Laboulaye, los trigos se recuperaron muy bien después de los últimos registros pluviométricos. La etapa que transitan es de espigazón a formación de grano.

En la delegación Marcos Juárez, el cultivo se encuentra en formación de grano tanto lechoso como pastoso. Las altas temperaturas de la última semana aceleran su evolución. El estado del mismo es regular con baja área fotosintética, producto de la falta de lluvias oportunas, insectos y enfermedades de hoja. Se están realizando tratamientos para enfermedades fúngicas sólo en los lotes en los que se observa un buen potencial de rendimiento.

En el ámbito de la delegación Río Cuarto, las altas temperaturas y vientos desecantes han hecho perder buena parte de la humedad superficial que se había logrado. El cultivo se encuentra en espigazón - floración y algunos en grano lechoso, pero todos tendrán rendimientos muy bajos. Hubo pérdidas totales en algunos lotes por sequía, destinándolos a pastoreo, rollos o barbecho químico para cosecha gruesa.

Los lotes de trigo en la delegación Villa María, presentan un aspecto heterogéneo entre bueno a malo, siendo lo primeros los que se encuentran en menor porcentaje. Las recientes lluvias mejoraron el aspecto de los mismos, favoreciendo el llenado de los granos, no obstante las estimaciones de rendimientos bajos se mantienen.

En el transcurso de la semana comenzó la cosecha en varios departamentos de la delegación San Francisco (Río Primero, Colón, Totoral, Tulumba), con rindes bajos, oscilando en 8 a 12 qq/ha, siendo buena la calidad comercial de los mismos.

Entre Ríos

En la presente semana no se registraron precipitaciones en el ámbito de la delegación Rosario del Tala, lo que sumado a las altas temperaturas e irradiación, provocaron una disminución en las reservas de agua acumuladas en el perfil, principalmente en los departamentos ubicados en el centro y suroeste de la zona. Los lotes presentan buen estado y buena sanidad, los productores realizan controles preventivos de enfermedades fúngicas.

La Pampa

En la delegación Gral. Pico, se registraron lluvias generalizadas el día 19, con valores máximos que superaron los 25 mm y un promedio de 15 mm. El estado de los cultivos es calificado como bueno en la mayor parte de la región, sólo se han detectado lotes puntuales con enfermedades fúngicas. El 80% de los lotes se encuentran en espigazón y el resto en la etapa final de encañazón y hoja bandera.

En la delegación Santa Rosa, los lotes presentan mejor estado después de las lluvias, con buena densidad de plantas. En las lomas se nota más el efecto de la falta de lluvias oportunas. Ya comienzan a aparecer las espigas y no se visualizan enfermedades por el momento.

Santa Fe

En la delegación Avellaneda, los días se presentaron soleados y muy calurosos con temperaturas que llegaron a los 35°C. La evolución del cultivo es de buena a regular y mala por sectores. La cosecha continúa a ritmo lento, previéndose intensificar la misma en las próximas semanas, los rindes son desparejos y oscilan entre 8 y 15 qq/ha, con buena calidad comercial. Los lotes de muy bajo rinde se van desechando.

En la delegación Rafaela, la mayoría de los lotes evolucionan en etapas avanzadas de llenado de granos. La condición de los cultivos es heterogénea de acuerdo a las lluvias irregulares que se fueron registrando. En general, el estado sanitario del cultivo es bueno.

No se registraron precipitaciones en jurisdicción de la delegación Cañada de Gómez. El cultivo se encuentra transitando la etapa de formación de grano, de grano lechoso a pastoso. Los rendimientos van a estar por debajo de los obtenidos en la anterior campaña consecuencia del estrés hídrico durante su crecimiento.

En el ámbito de la delegación Casilda el cultivo se encuentra transitando por la etapa de floración y grano lechoso, lo rindes esperados serían aceptables y se estima que para noviembre se estarían trillando los primeros lotes. En los últimos días, con el incremento de la humedad, se ha observado un recrudecimiento de algunos síntomas de mancha amarilla y roya anaranjada, aunque comparativamente con la anterior campaña la aplicación de fungicidas preventivos ha sido menor. En la zona de Sargento Cabral se ha detectado un importante ataque de pulgón, tanto en espiga como en hoja bandera, utilizándose para su control insecticidas fosforados como el clorpirifos.

En el departamento Gral. López, los trigos ya empiezan a cambiar de color y los rendimientos esperados son muy heterogéneos. Sanitariamente se presentan sin inconvenientes.

NOA

Continúan las labores de trilla en las provincias de Catamarca, Tucumán, Salta y Jujuy, alcanzándose un rendimiento promedio de 25, 15, 12 y 28 qq/ha, respectivamente. Se estima que en los próximos 15 días esté a pleno la cosecha en la provincia de Salta. En Jujuy se calcula terminar en unos 10 días.

En la provincia de Tucumán, la cosecha avanza con mayor firmeza dado que no se registraron lluvias. Los rendimientos son muy dispares, pero la situación va mejorando debido a que se están trillando los trigos más tardíos con mejores rindes. Se estima que en estos momentos se lleva cosechado más del 75% a excepción del sur donde los porcentajes de trilla son de alrededor del 64%. Para mediados de la próxima semana, si no existen inconvenientes, culminará la trilla en la región.

Chaco

Hasta la fecha se informa una superficie perdida de 35000 ha, debido a las condiciones de sequía que afectaron al cultivo durante su desarrollo. Básicamente se presentan dos variables, lotes que llegarán a cosecha y lotes donde es conveniente destinarlos a barbecho para siembra de soja o algodón por el escaso rinde de los mismos.

San Luis

Continúan los lotes sin problemas sanitarios, presentando buenas condiciones los que se encuentran bajo riego y con alto nivel tecnológico, por lo cual los rindes esperados son de buenos a muy buenos. En tanto los lotes en secano, con menor nivel tecnológico, los rindes esperados son menores.

Santiago del Estero

Avanza al cosecha en los departamentos Belgrano y General Taboada. En la zona de Tomas Young y Los Jurés y hacia el oeste de dichas localidades, los rendimientos se mantienen en valores muy bajos, oscilando entre los 4 y 8 qq/ha, con grandes variaciones incluso en un mismo lote. Hacia el este de esas localidades el panorama tiende a ser mejor y se esperan rendimientos en torno a los 15 qq/ha. La calidad comercial es variable aunque predominan los granos con bajo peso hectolítrico. En el departamento de Alberdi la trilla avanza en forma acelerada y los rindes se ubican alrededor de los 10 qq/ha.

COSECHA GRUESA – CAMPAÑA 2006/07

Algodón

Durante la semana se ha iniciado la siembra de este cultivo en todos los departamentos de la provincia de **Chaco**, registrándose un avance total del 12%. En cambio, la misma se encuentra paralizada en el departamento de Anta, en **Salta**, manteniéndose en un porcentaje del 10%.

En la provincia de **Santiago del Estero**, se están sembrando los primeros lotes en los departamentos Moreno y Copo, aunque son necesarias nuevas lluvias para que la siembra comience a tomar ritmo. Prosiguieron en el área de riego del Río Dulce y en Gral. Taboada. El total provincial es del 8%.

Las intenciones de siembra para la presente campaña parten de un piso de unas 400/450 mil hectáreas, aunque podría cultivarse un área incluso mayor.

Arroz

Luego de las lluvias en la delegación Rosario del Tala, los productores intensificaron la siembra, encontrándose la misma a pleno, inclusive en algunos lugares muy avanzada, entre un 60 a 80 %. Los lotes sembrados se observan con buen nacimiento.

En el departamento Garay de la delegación Rafaela, continúan las labores de siembra de Arroz Largo Fino.

Girasol

El avance de siembra a nivel nacional alcanza el 43% de la superficie inicialmente estimada. Se intensificaron los trabajos de preparación de suelos y siembra, aprovechando la humedad aportada por las recientes lluvias.

En Junín y 25 de Mayo, se dan por iniciadas las labores de cobertura.

En la delegación Bolívar, si bien se reinició la siembra, existen lotes que presentan agua en superficie producto de las precipitaciones de la semana, los cuales deberán recomponer las condiciones de piso para continuar con las labores de implantación.

En Pehuajó, los primeros lotes comienzan a emerger y ya se detectan algunos problemas de hormigas, los cuales están siendo controlados con organofosforados. Mientras que en Salliqueló, avanza a buen ritmo la implantación, aprovechando los buenos contenidos de humedad del suelo; aún así es necesaria la ocurrencia de nuevas lluvias, ya que las jornadas se presentan muy ventosas.

Para la delegación Tres Arroyos, las precipitaciones registradas, demoran las labores de siembra.

En la delegación Laboulaye, nuevos registros pluviómetros recompusieron las condiciones hídricas de los suelos y permitieron iniciar las labores de implantación. En tanto en Río Cuarto, los días se presentaron ventosos y con altas temperaturas, debido a lo cual buena parte de la humedad acumulada en los últimos días comienza a evaporarse. En San Francisco, finalizó la siembra de los últimos lotes.

En Rosario del Tala, se intensificaron las tareas de siembra siendo el avance cercano al 80% del área; ciertos lotes tuvieron que ser resembrados a consecuencia del ataque de palomas y por encharcamiento. Se están controlando hormigas y orugas.

Continúa a buen ritmo la siembra en la provincia de La Pampa; por el momento la emergencia y el estado de las plántulas no presentan inconvenientes, siendo el estado de las sementeras bueno.

En jurisdicción las delegaciones Avellaneda y Cañada de Gómez, durante el fin de semana, finalizaron las labores de siembra, a la fecha la evolución del cultivo es buena. En tanto en Rafaela, es necesaria la ocurrencia de lluvias a la brevedad para que el desarrollo del cultivo no se vea afectado. Se inició sin inconvenientes la siembra en Venado Tuerto.

En San Luis, a partir de las últimas precipitaciones, continúa a buen ritmo la implantación de este cultivo en el departamento de Vicente Dupuy con buenos niveles de tecnología aplicada.

En la delegación Santiago del Estero, se dan por finalizadas las labores de siembra de esta oleaginosa; a pesar de las lluvias, no se logró una buena recuperación del cultivo. Los lotes sembrados en el límite con la provincia de Santa Fe se presentan más uniformes, mientras que hacia el oeste, se observan desperejados, con bajo stand de plantas y, en algunos casos, formando el botón floral en plantas de escaso desarrollo.

En Chaco, los cuadros comienzan a emitir el botón floral en plantas con muy baja altura y suelos mal manejados.

Maíz

En la semana se produjo un importante avance en la siembra de este cereal, prácticamente igualando en porcentajes el avance de la campaña anterior a igual fecha.

Buenos Aires

En la delegación Lincoln, la siembra se encuentra muy avanzada superando el 94% de la intención. Sólo restan implantar lotes con algunos sectores anegados y maíces de segunda. Los sembrados tempranamente se encuentran naciendo bien, sin inconvenientes.

En la delegación Pergamino, los primeros sembrados han alcanzado una buena altura en general de 25 - 30 cm debido a las lluvias oportunas y buena temperatura, el resto que se sembró más tarde, ya marca los surcos. Las condiciones hasta el momento, son más que propicias para el crecimiento.

En la delegación Bolívar, se reinició la siembra. Hay lotes que presentan agua en superficie, que van a depender de la evolución de las precipitaciones futuras y el comportamiento de la napa freática, si se siembran en su totalidad o en forma parcial.

Finaliza la siembra en las delegaciones Junín y Pehuajó, presentando el cultivo una emergencia y crecimiento normal sin limitaciones. Se destaca en esta campaña una mejor energía germinativa en cuanto a calidad de semilla.

En tanto en las delegaciones Salliqueló y Pigüé, continúan las labores de siembra siendo la humedad del perfil adecuada.

El avance de la siembra en la delegación 25 de Mayo fue bueno durante la semana, observándose lotes en etapa de nacimiento, son aquellos que fueron sembrados en directa y que fueron beneficiados por las lluvias oportunas. Al momento se están sembrando los lotes en convencional.

Córdoba

Con la intensa actividad en la siembra de este cereal, prácticamente se revirtió la demora en las tareas de implantación, siendo mínimo el retraso con respecto a la campaña anterior, de sólo 6 puntos porcentuales.

En el ámbito de la delegación Laboulaye es intensa la siembra. Se estima que el área final crecerá con respecto a la anterior campaña. Los lotes implantados hace más de 15 días emergen con buen stand de plantas y con suficiente humedad en su perfil para sus primeros estadios.

En tanto en la delegación Marcos Juárez, se lleva sembrado más del 95 % de la superficie estimada, restando algún lote de la región Este y el maíz de segunda implantación. Los sembrados tempranamente emergen en buenas condiciones y sin inconvenientes.

Se detuvo momentáneamente la siembra en varios departamentos de la delegación San Francisco, debido a la falta de humedad en el perfil del suelo como para asegurar una buena emergencia de plántulas y a la época del año no propicia para continuar con la siembra de maíz de primera, el productor continuará con la de segunda implantación en el mes de diciembre. En los lotes sembrados tempranamente se observa una buena emergencia y las plántulas en algunos casos tienen de 2 a 3 hojas.

En jurisdicción de las delegaciones Villa María y Río Cuarto lentamente se está parando la siembra por falta de humedad, aunque se esperan lluvias para los próximos días.

Entre Ríos

Algunos lotes presentan nacimientos irregulares en la delegación Rosario del Tala, debido a la falta de humedad en el momento de su siembra, otros luego de las lluvias mejoraron su aspecto. A la fecha se da por finalizada la siembra de primera implantación.

En tanto en la delegación Paraná, los cultivos evolucionan favorablemente con adecuada humedad en el perfil del suelo.

La Pampa

Continúa la siembra a buen ritmo en lotes en directa y en algunos sobre rastrojos de trigo que no se trillaron y no tuvieron hacienda.

No se reportan inconvenientes en la emergencia y nacimiento de plántulas y el estado de las sementeras es bueno.

Santa Fe

En las delegaciones Cañada de Gómez y Casilda, la siembra se encuentra prácticamente finalizada, restando algo de superficie de maíz de segunda implantación.

La emergencia ha mostrado buenos índices en campos sembrados en octubre, mientras que presentaron algunas dificultades en los lotes implantados a principios de septiembre con limitantes de humedad en los suelos. Los sembradíos más adelantados presentan plantas en activo crecimiento con cuatro a cinco hojas desplegadas en buena condición sanitaria.

En los departamentos Caseros y Constitución se estima una caída de un 5 % en el área sembrada, relacionada con la imposibilidad de sembrar en fecha con adecuada humedad. En el departamento Rosario, en la zona habitual de siembra de maíz de segunda, se estima que la superficie aumentará atento a los buenos rendimientos obtenidos en la campaña pasada, y a la escasísima superficie sembrada con maíz de primera.

En la delegación Rafaela, en aquellas zonas con déficit de humedad, la siembra del maíz de primera implantación no se ha podido completar, por lo que se estima que estos lotes podrían pasar a siembras tardías de segunda implantación.

San Luis

Esta semana sería la última que se siembra, ya que de continuar se corre el riesgo que el período crítico del cultivo se ubique en los días con mayor déficit hídrico de la temporada que es a mediados de enero. Se continuaría con la siembra en fines de noviembre y durante diciembre. Una gran proporción de lo sembrado se hace como doble propósito, si viene bien el cultivo se lo cosecha, sino, se lo deja para la hacienda. Otra proporción se destina directamente a cosecha y aquí se le aplica mejor tecnología.

Santiago del Estero

Comenzó la siembra en la zona Este de los departamentos Taboada y Belgrano, en los lotes que han sido más favorecidos por las lluvias de comienzos de octubre y que vienen en general de sojas de segunda. Por el momento los sembradíos muestran un buen estado y la emergencia es bastante uniforme.

En los departamentos de Moreno y Alberdi, se esperan nuevas precipitaciones para comenzar con la siembra.

Chaco

Es elevada la intención de siembra, ya existe un avance del 18% en la misma, producto de las oportunas precipitaciones registradas en los últimos días.

Soja

A partir de las recientes lluvias comienza a generalizarse la siembra en casi todo el ámbito nacional.

Para la campaña que se inicia, las superficies que no se han dedicado a la cosecha fina, por inconvenientes climáticos, sumadas a una buena expectativa económica, permiten pronosticar que el área que se implantará con esta oleaginosa, superará a la última campaña en un 1,8%, con una cobertura estimada de 15,6 millones de hectáreas. Para esta estimación preliminar, ya que recién se ha iniciado la siembra, contribuyen el aumento de área pronosticada para toda la pradera pampeana, con algunas pequeñas disminuciones en las provincias extrapampeanas.

Comienza lentamente a regularizarse la entrega de gasoil en algunas zonas.

Sorgo Granífero

En la provincia de **Buenos Aires**, continúan las tareas de implantación en la delegación Pergamino, en tanto en la delegación Bragado culminó la siembra de este cultivo.

Prosigue la siembra en la provincia de **Córdoba** en las delegaciones Marcos Juárez y Río Cuarto. Se inició en la delegación Villa María.

Se registra un importante avance en las delegaciones Cañada de Gómez, Rafaela y Venado Tuerto en la provincia de **Santa Fe**, en tanto comenzó la implantación en la delegación Casilda.

La superficie a sembrar se incrementaría en la delegación Rosario del Tala en la provincia de **Entre Ríos** debido al precio del cereal y a la superficie que no se pudo sembrar oportunamente con maíz y girasol. Existe una tendencia a realizar sorgo con bajo contenido en taninos (sorgo blanco) en zonas donde no se registran ataques de pájaros.

En la delegación **San Luis** ha comenzado la siembra, se prevee un incremento en la superficie a sembrar debido a la menor disponibilidad de agua en el perfil que estiman se registrará y este cultivo se adapta mejor a esas condiciones.

En la delegación **Chaco**, también se estima un incremento de la superficie a sembrar y ya hay poco más de un 12 % de la misma implantada.

ESTIMACIONES AGRICOLAS

26/10/06

Si desea alguna aclaración respecto a la información presentada en este informe, puede comunicarse con el (011) 4349-2758/93 o vía e-mail a: prosiip@mecon.gov.ar.

Evolución de la Superficie Sembrada

Semana al 26/10/06

MAIZ

Provincia	Campaña				Area sembrada al:	
	05/06	06/07	05/06	06/07	19/10/06	26/10/06
	en %		en ha		en %	
Buenos Aires	85	84	687.663	708.594	72	84
Córdoba	48	42	492.980	450.779	24	42
Entre Ríos	98	98	193.215	204.730	98	98
La Pampa	38	40	128.344	165.395	37	40
Santa Fe	78	72	291.000	272.950	68	72
Resto del País	13	23	54.765	110.616	10	23
Total	58	56	1.847.967	1.913.064	45	56

GIRASOL

Provincia	Campaña				Area sembrada al:	
	05/06	06/07	05/06	06/07	19/10/06	26/10/06
	en %		en ha		en %	
Buenos Aires	37	26	406.013	295.840	12	26
Córdoba	17	17	20.051	18.476	6	17
Entre Ríos	94	82	57.523	51.866	62	82
La Pampa	45	29	145.001	116.971	21	29
Santa Fe	99	99	163.400	190.950	98	99
Resto del País	83	77	395.330	338.420	77	77
Total	53	43	1.187.317	1.012.523	34	43

AVANCE DE LA SIEMBRA DE ARROZ
CAMPAÑA: 2006/07

DELEGACION		AREA A							AREA SEMBRADA
		SEMBRAR(*)	21/9	28/9	5/10	12/10	19/10	26/10	
CORRIENTES	LA	3.800	-	-	-	-	-	10	380
	LF	72.000	-	-	-	-	23	30	21.600
	M	0	-	-	-	-	-	-	0
Total CORRIENTES		75.800	0	0	0	0	22	29	21.980
CHACO	LA	0	-	-	-	-	-	-	0
	LF	5.000	-	-	-	-	-	-	0
	M	0	-	-	-	-	-	-	0
Total CHACO		5.000	0	0	0	0	0	0	0
Paraná	LA	5.000	-	-	-	-	-	57	2.850
	LF	29.000	-	-	9	23	37	70	20.300
	M	0	-	-	-	-	-	-	0
	Total	34.000	0	0	8	20	32	68	23.150
R. del Tala	LA	4.500	4	15	20	30	50	75	3.375
	LF	31.500	2	13	15	25	40	70	22.050
	M	0	-	-	-	-	-	-	0
	Total	36.000	2	13	16	26	41	71	25.425
Total ENTRE RIOS		70.000	1	7	12	23	37	69	48.575
FORMOSA	LA	0	-	-	-	-	-	-	0
	LF	4.700	-	-	-	-	-	-	0
	M	0	-	-	-	-	-	-	0
Total FORMOSA		4.700	0	0	0	0	0	0	0
Avellaneda	LA	2.500	-	-	-	4	8	12	300
	LF	16.500	-	-	-	5	10	20	3.300
	M	0	-	-	-	-	-	-	0
	Total	19.000	0	0	0	5	10	19	3.600
Rafaela	LA	100	-	-	-	-	-	-	0
	LF	2.300	-	-	-	20	40	50	1.150
	M	0	-	-	-	-	-	-	0
	Total	2.400	0	0	0	19	38	48	1.150
Total SANTA FE		21.400	0	0	0	6	13	22	4.750
TOTAL PAIS	LA	15.900	1	4	6	9	15	43	6.905
	LF	161.000	0	3	5	10	26	42	68.400
	M	0	0	0	0	0	0	0	0
	Total	176.900	0	3	5	10	25	43	75.305

Referencias del Tipo: LA, largo ancho; LF, largo fino; M, mediano.

(*) Expectativa de siembra

Las AREAS están expresadas en hectáreas.

ESTIMACIONES AGRICOLAS

S.A.G.P.y A.

AVANCE DE LA SIEMBRA DE GIRASOL
CAMPAÑA: 2006/07

DELEGACION	AREA		21/9	28/9	5/10	12/10	19/10	26/10	AREA SEMBRADA
	A SEMBRAR (*)								
Bahía Blanca	21.000		-	-	-	-	-	-	0
Bolívar	24.900		-	-	-	4	4	40	9.960
Bragado	8.200		-	12	26	31	100	100	8.200
Junín	2.600		-	-	-	-	-	10	260
Lincoln	14.500		-	-	-	-	-	-	0
Pehuajó	56.418		-	-	-	6	46	85	47.955
Pergamino	13.550		-	-	-	-	5	62	8.401
Pigüé	101.000		-	-	-	-	-	-	0
Salliqueló	165.000		-	-	-	12	32	64	105.600
Tandil	192.650		-	-	2	8	14	14	26.971
T.Arroyos	520.900		-	-	-	1	4	16	83.344
25 de Mayo	13.550		-	-	-	-	-	38	5.149
BUENOS AIRES	1.134.268		0	0	1	4	12	26	295.840
05/06	1.111.850		0	0	1	5	22	37	-
Laboulaye	65.000		-	-	-	-	-	5	3.250
M. Juárez	3.800		-	-	-	-	82	82	3.116
Río Cuarto	33.700		-	-	-	-	5	30	10.110
S. Francisco	2.000		-	-	-	25	80	100	2.000
Villa María	1.150		-	-	-	-	-	-	0
CORDOBA	105.650		0	0	0	0	6	17	18.476
05/06	120.764		1	1	2	9	13	17	-
Paraná	23.100		18	33	53	65	73	86	19.866
R. del Tala	40.000		5	15	18	40	55	80	32.000
ENTRE RIOS	63.100		10	22	31	49	62	82	51.866
05/06	61.100		13	49	54	80	91	94	-
General Pico	203.800		-	-	-	-	12	22	44.836
Santa Rosa	206.100		-	-	2	9	30	35	72.135
LA PAMPA	409.900		0	0	1	5	21	29	116.971
05/06	323.800		-	-	2	19	37	45	-
Avellaneda	132.000		53	58	78	98	99	100	132.000
C. de Gómez	4.800		-	-	-	44	66	100	4.800
Casilda	-		-	-	-	-	-	-	0
Rafaela	54.000		28	28	67	90	100	100	54.000
V. Tuerto	1.000		-	-	-	-	-	15	150
SANTA FE	191.800		44	48	73	94	98	100	190.950
05/06	164.900		90	94	96	98	99	99	-
CATAMARCA	-		-	-	-	-	-	-	0
CORRIENTES	520		-	-	-	-	-	-	0
CHACO	323.000		73	73	74	76	76	79	255.170
FORMOSA	-		-	-	-	-	-	-	0
JUJUY	-		-	-	-	-	-	-	0
MISIONES	-		-	-	-	-	-	-	0
SALTA	-		-	-	-	-	-	-	0
SAN LUIS	75.000		-	-	-	-	100	35	26.250
S. ESTERO	57.000		17	17	19	30	55	100	57.000
TUCUMAN	0		-	-	-	-	-	-	0
TOTAL PAIS	2.360.238		14	15	18	23	34	43	1.012.523
05/06	2.258.715		20	21	22	28	44	53	-

(*) Expectativa de siembra

Las AREAS están expresadas en hectáreas.

ESTIMACIONES AGRICOLAS

S.A.G.P. y A.

AVANCE DE LA SIEMBRA DE MAIZ
CAMPAÑA: 2006/07

DELEGACION	AREA							AREA SEMBRADA
	A SEMBRAR (*)	21/9	28/9	5/10	12/10	19/10	26/10	
Bahía Blanca	4.200	-	-	-	-	-	-	0
Bolívar	35.000	-	4	27	68	68	94	32.900
Bragado	72.000	12	29	54	60	84	97	69.840
Junín	103.600	16	30	66	88	96	100	103.600
Lincoln	97.700	13	23	38	64	84	94	91.838
Pehuajó	156.200	-	-	31	81	96	100	156.200
Pergamino	85.650	3	5	10	80	100	100	85.650
Pigué	13.100	-	-	-	3	6	35	4.585
Salliqueló	90.000	-	-	-	24	35	76	68.400
Tandil	84.000	-	-	9	18	22	27	22.680
T.Arroyos	46.100	-	-	-	1	19	50	23.050
25 de Mayo	57.300	2	4	15	52	78	87	49.851
BUENOS AIRES	844.850	5	10	27	57	72	84	708.594
05/06	822.300	11	29	45	64	80	85	-
Laboulaye	125.000	-	-	3	7	12	22	27.500
M. Juárez	230.000	1	4	5	16	70	95	218.500
Río Cuarto	295.050	-	-	-	1	10	38	112.119
S. Francisco	214.000	-	-	-	3	10	10	21.400
Villa María	203.600	-	-	-	4	14	35	71.260
CORDOBA	1.067.650	0	1	1	6	24	42	450.779
05/06	1.038.180	15	23	36	42	47	48	-
Paraná	99.000	19	32	51	69	100	100	99.000
R. del Tala	109.000	65	70	70	95	97	97	105.730
ENTRE RIOS	208.000	43	52	61	83	98	98	204.730
05/06	196.750	52	82	86	98	98	98	-
General Pico	200.500	-	-	6	20	42	43	86.215
Santa Rosa	214.000	-	2	6	13	32	37	79.180
LA PAMPA	414.500	0	1	6	16	37	40	165.395
05/06	338.500	0	4	10	19	30	38	-
Avellaneda	64.000	-	-	-	-	-	-	0
C. de Gómez	57.500	34	34	42	79	94	98	56.350
Casilda	44.500	42	47	58	85	99	100	44.500
Rafaela	119.000	20	20	42	65	68	68	80.920
V. Tuerto	94.000	5	6	6	45	85	97	91.180
SANTA FE	379.000	18	18	28	54	68	72	272.950
05/06	372.040	55	67	74	76	78	78	-
CATAMARCA	9.000	-	-	-	-	-	-	0
CORRIENTES	12.240	-	-	-	-	-	-	0
CHACO	186.000	-	-	-	18	18	42	78.120
FORMOSA	18.000	-	-	-	-	-	-	0
JUJUY	5.200	-	-	-	-	-	-	0
MISIONES	32.200	-	-	44	45	48	48	15.456
SALTA	43.000	-	-	-	-	-	-	0
SAN LUIS	65.200	-	-	-	-	-	20	13.040
S. ESTERO	80.000	-	-	-	-	1	5	4.000
TUCUMAN	30.000	-	-	-	-	-	-	0
TOTAL PAIS	3.394.840	6	8	15	31	45	56	1.913.064
05/06	3.182.560	18	29	39	48	56	58	-

(*) Expectativa de siembra
Las AREAS están expresadas en hectáreas.
ESTIMACIONES AGRICOLAS
S.A.G.P. y A.

AVANCE DE LA SIEMBRA DE SORGO GRANIFERO
CAMPAÑA: 2006/07

DELEGACION	AREA A SEMBRAR (*)	5/10	12/10	19/10	26/10	AREA SEMBRADA
Bahía Blanca	700	-	-	-	-	0
Bolívar	1.000	-	-	-	-	0
Bragado	1.100	-	-	50	100	1.100
Junín	1.000	-	-	-	-	0
Lincoln	5.000	-	-	-	-	0
Pehuajó	0	-	-	-	-	0
Pergamino	6.180	-	-	15	77	4.759
Pigué	5.800	-	-	-	-	0
Salliqueló	5.500	-	-	-	-	0
Tandil	0	-	-	-	-	0
T.Arroyos	0	-	-	-	-	0
25 de Mayo	4.650	-	-	-	-	0
BUENOS AIRES	30.930	0	0	5	19	5.859
2005/06	27.550	3	17	23	24	-
Laboulaye	3.750	-	-	-	-	0
M. Juárez	3.500	-	-	70	90	3.150
Río Cuarto	28.600	-	-	5	10	2.860
S. Francisco	45.000	-	-	-	-	0
Villa María	40.800	-	-	-	13	5.304
CORDOBA	121.650	0	0	3	9	11.314
2005/06	116.100	0	0	0	1	-
Paraná	37.000	-	-	-	20	7.400
R. del Tala	42.000	1	10	20	55	23.100
ENTRE RIOS	79.000	1	5	11	39	30.500
2005/06	72.000	0	0	2	5	-
General Pico	7.850	-	-	-	-	0
Santa Rosa	18.740	-	-	-	-	0
LA PAMPA	26.590	0	0	0	0	0
2005/06	22.200	0	0	0	0	-
Avellaneda	38.000	-	-	-	-	0
C. de Gómez	28.500	-	9	58	92	26.220
Casilda	5.300	-	-	-	67	3.551
Rafaela	79.000	-	10	20	33	26.070
V. Tuerto	800	-	-	10	60	480
SANTA FE	151.600	0	7	21	37	56.321
2005/06	147.640	0	0	4	5	-
CATAMARCA	0	-	-	-	-	0
CORRIENTES	1.600	-	-	-	-	0
CHACO	122.500	-	13	13	27	33.075
FORMOSA	5.320	-	-	-	-	0
JUJUY	0	-	-	-	-	0
MISIONES	0	-	-	-	-	0
SALTA	0	-	-	-	-	0
SAN LUIS	32.300	-	-	-	10	3.230
S. ESTERO	52.300	-	-	-	-	0
TUCUMAN	1.120	-	-	-	-	0
TOTAL PAIS	624.910	0	5	10	22	140.299
2005/06	577.010	0	1	2	3	-

(*) Expectativa de siembra

Las AREAS están expresadas en hectáreas.

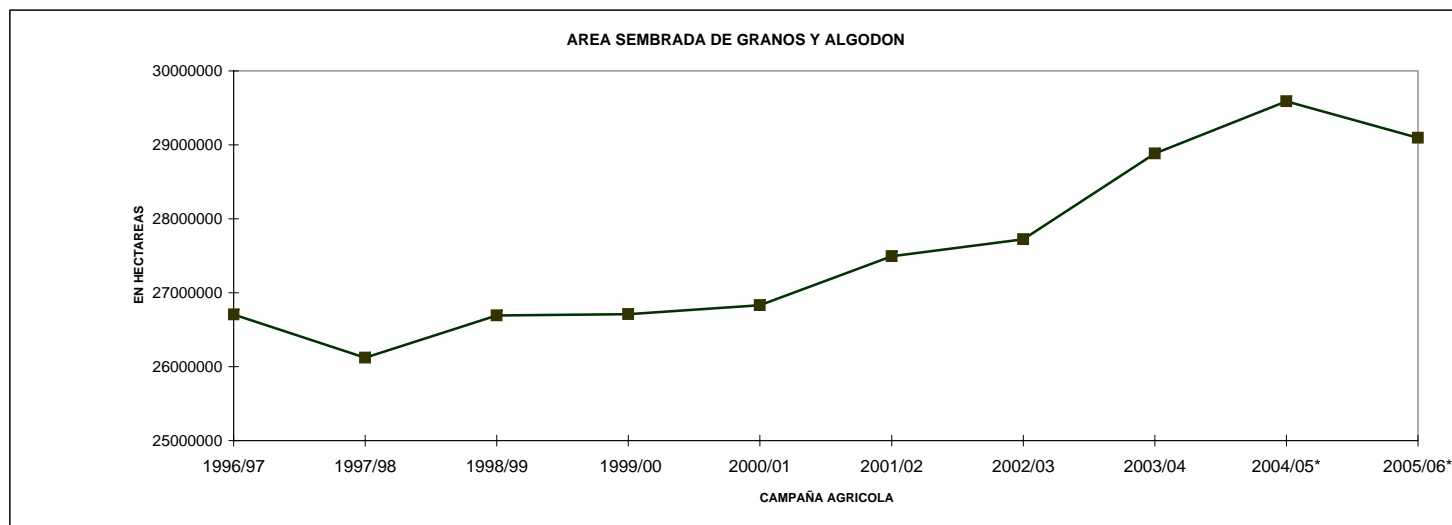
ESTIMACIONES AGRICOLAS

S.A.G.P. y A.

AREA SEMBRADA DE GRANOS Y ALGODÓN
(en hectáreas)

Campañas Agrícolas 1996/97 a 2005/06 (*)

CULTIVOS	1996/97	1997/98	1998/99	1999/00	2000/01	2001/02	2002/03	2003/04	2004/05*	2005/06*
ALPISTE	25000	25000	27000	24000	20000	16000	19000	16000	16000	13000
ARROZ	227000	248000	291000	201000	154000	126000	135000	172000	165000	170000
AVENA	1870000	1789000	1822000	1711000	1664000	1516000	1368000	1344000	1275000	1023000
CEBADA CERVECERA	278100	324000	218000	182000	246000	260000	270000	343000	272000	273000
CEBADA FORRAJERA	29000	19000	24000	20000	16000	16000	14000	25000	28000	22000
CENTENO	380200	353000	372000	365000	373000	336000	338000	340000	294000	207000
MAIZ	4153000	3752000	3268000	3652000	3495000	3064000	3084000	2988000	3400000	3183000
MIJO	121000	107000	89000	91100	79500	55200	50000	50000	28000	31000
SORGO GRANIFERO	804500	920000	880000	819000	698000	592000	593000	545000	617000	577000
TRIGO	7367000	5919000	5453000	6300000	6497000	7109000	6300000	6040000	6260000	5210000
Subtotal Cereales	15254800	13456000	12444000	13365100	13242500	13090200	12171000	11863000	12355000	10709000
CARTAMO	21500	27000	15300	39700	58400	33000	23000	30000	49000	27000
COLZA	-	1500	2200	3875	8700	2150	8000	18000	17000	7000
GIRASOL	3120000	3511400	4212000	3587000	1891000	2050000	2378000	1850000	1970000	2260000
LINO	94000	116000	102000	68000	28000	20000	14000	29000	37000	47000
SOJA	6670000	7176000	8400000	8790000	10665000	11639000	12607000	14525000	14400000	15329000
Subtotal Oleaginosas	9905500	10831900	12731500	12488575	12651100	13744150	15030000	16452000	16473000	17670000
ALGODON	956000	1134000	751000	345000	410000	173100	158000	266000	406000	309000
MANI	329000	407000	337000	219000	252000	222000	157000	170000	211000	174000
POROTO	260000	293000	431000	293000	275000	263000	206000	134000	145000	235000
Subtotal Otros Cultivos	1545000	1834000	1519000	857000	937000	658100	521000	570000	762000	718000
TOTAL	26705300	26121900	26694500	26710675	26830600	27492450	27722000	28885000	29590000	29097000



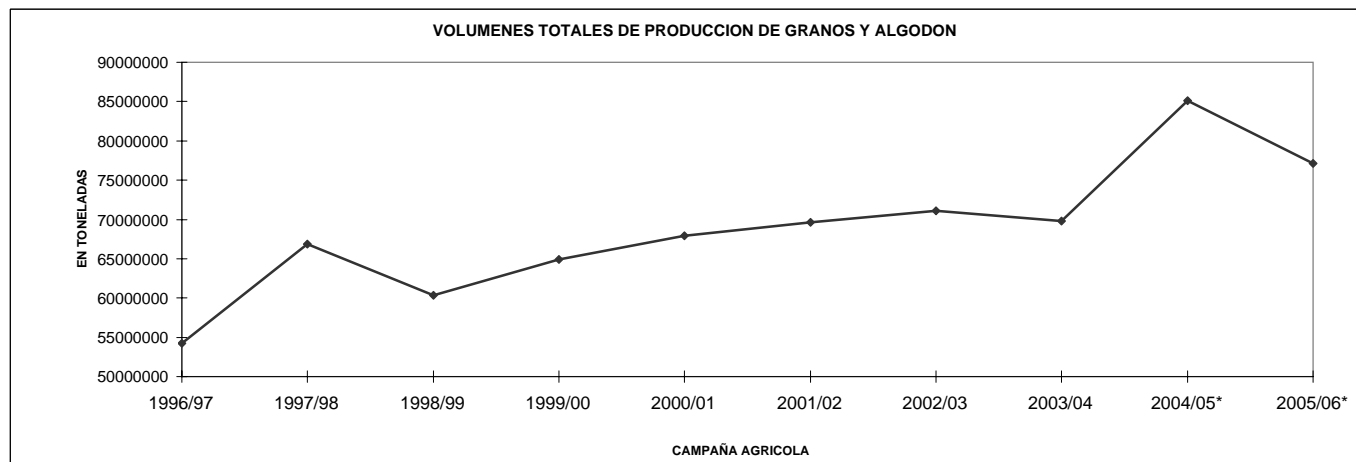
* Estimaciones provisorias.
26/10/2006
ESTIMACIONES AGRICOLAS- S.A.G.P y A.

VOLUMENES DE PRODUCCION DE GRANOS Y ALGODON
(en ton)

Campañas Agrícolas 1996/97 a 2005/06(*)

CULTIVOS	1996/97	1997/98	1998/99	1999/00	2000/01	2001/02	2002/03	2003/04	2004/05*	2005/06*
ALPISTE	25000	29000	24000	22000	19000	17000	18000	17000	17000	15000
ARROZ	1205000	1011000	1658000	903000	873000	709000	718000	1060000	956000	1175000
AVENA	310000	512000	383000	555000	642000	645000	487500	332000	536000	227000
CEBADA CERVECERA	533000	921000	535000	414000	717000	521000	543000	1000000	886000	795000
CEBADA FORRAJERA	4000	5000	3000	5000	5000	8000	5000	4000	8000	3000
CENTENO	36000	62000	66000	116000	125000	81000	80000	37000	92000	33000
MAIZ	15536000	19360000	13500000	16781000	15360000	14710000	15040000	15000000	20500000	14500000
MIJO	44000	46000	46000	47600	31200	28100	22000	11000	16000	19000
SORGO GRANIFERO	2499000	3762000	3222000	3344000	2909000	2847000	2685000	2160000	2900000	2326000
TRIGO	15914000	14800000	12400000	15300000	15960000	15300000	12301000	14560000	16000000	12600000
Subtotal Cereales	36106000	40508000	31837000	37487600	36641200	34866100	31899500	34181000	41911000	31693000
CARTAMO	13300	24600	9600	30900	47300	23500	13300	18000	51000	18000
COLZA	-	2170	2200	6000	15380	2320	10450	20000	26000	9000
GIRASOL	5450000	5600000	7100000	6000000	3179000	3843000	3714000	3160000	3700000	3800000
LINO	72000	75000	85000	47000	22000	16000	11000	29000	36000	54000
SOJA	11000000	18732000	20000000	20200000	26864000	30000000	34800000	31577000	38300000	40500000
Subtotal Oleaginosas	16535300	24433770	27196800	26283900	30127680	33884820	38548750	34804000	42113000	44381000
ALGODON	1030000	987000	618000	417000	509000	218000	201000	354000	448000	418000
MANI	281000	627000	340000	420000	394000	362000	221000	293000	445000	347000
POROTO	269000	303000	340000	297000	263000	278000	215000	151000	169000	323000
Subtotal Otros Cultivos	1580000	1917000	1298000	1134000	1166000	858000	637000	798000	1062000	1088000
TOTAL	54221300	66858770	60331800	64905500	67934880	69608920	71085250	69783000	85086000	77162000

17



* Estimaciones provisionarias
26/10/2006
ESTIMACIONES AGRICOLAS - SAGPyA

PRODUCCION DE CULTIVOS EN LA REPUBLICA ARGENTINA
CAMPAÑA: 2005/06 (*)

CULTIVOS	AREA SEMBRADA	AREA NO COSECHADA	AREA COSECHADA	%	RENDIMIENTO (qq/ha)	PRODUCCION (miles ton)
	(1)	(en miles de hectáreas)				
CEREALES						
ALPISTE	13	0	13	100,0	11,1	15
ARROZ	170	3	167	98,2	70,4	1175
AVENA	1023	874	149	14,6	15,2	227
CEBADA CERVECERA	273	8	265	97,1	30,0	795
CEBADA FORRAJERA	22	20	2	10,3	14,0	3
CENTENO	207	178	29	14,0	11,4	33
MAIZ	3183	743	2437	76,6	59,5	14500
MIJO	31	20	11	35,5	17,3	19
SORGO GRANIFERO	577	105	467	81,6	44,8	2326
TRIGO	5210	246	4964	95,3	25,4	12600
SUBTOTAL CEREALES	10709	2197	8504	79,5		31693
OLEAGINOSOS						
CARTAMO	27	5	22	81,5	8,2	18
COLZA	7	0	7	100,0	14,3	9
GIRASOL	2260	64	2196	97,2	17,3	3800
LINO	47	3	44	93,6	12,3	54
SOJA	15329	238	15091	98,4	26,8	40500
SUBTOTAL OLEAGINOSOS	17670	310	17360	98,2		44381
OTROS CULTIVOS						
ALGODON	309	6	305	98,1	13,7	418
MANI	174	10	164	94,3	21,2	347
POROTOS	235	0	231	100,0	13,5	323
TOTAL GENERAL	29097	2523	26564	91,3		77162

(*) Cifras provisorias
ESTIMACIONES AGRICOLAS, 26/10/06
SAGPyA

HUMEDAD DEL SUELO Y ASPECTO DEL CULTIVO

Fecha: 20/10/06 al 26/10/06

PROVINCIA	DELEGACION	TRIGO		MAIZ		SORGO		GIRASOL	
		H	A	H	A	H	A	H	A
BUENOS AIRES	BAHIA BLANCA	A	R/B	-	-	-	-	-	-
	BOLIVAR	A/E	B	A/E	B	-	-	A	B
	BRAGADO	A	MB	A	MB	A	-	A/PS	B
	JUNIN	A	B	A	B	-	-	A	-
	LINCOLN	A	B/R	A	B	-	-	-	-
	PEHUAJO	A	B	A	B	-	-	A	B
	PERGAMINO	A	B/MB	A	B	A	-	A	B
	PIGÜE	A	B	A	B	-	-	-	-
	SALLIQUELO	A	R	A	B	-	-	A	-
	TANDIL	A	B	A	B	-	-	A	-
	TRES ARROYOS	A/R	B	A	B	-	-	A	-
25 DE MAYO	A	B	A	B	-	-	A	B	
CORDOBA	LABOULAYE	A/B	R	A	B	-	-	A	-
	MARCOS JUAREZ	A	B/R	A	B	A	-	A	-
	RIO CUARTO	A	R/M	A	R/B	-	-	A	-
	SAN FRANCISCO	PS/S	B/R/M	R/PS	B	-	-	R	B
	VILLA MARIA	PS/A	R	PS/A	B	-	-	A	R
ENTRE RIOS	PARANA	A	B/R	A	B	-	-	A/PS	-
	ROSARIO DEL TALA	A	B	A	B	-	-	A	-
LA PAMPA	GENERAL PICO	A	B	A	B	-	-	-	-
	SANTA ROSA	A	R	A	B/R	-	-	A	-
SANTA FE	AVELLANEDA	A/R	B/R/M	-	-	-	-	A/R	B/R
	CAÑADA DE GOMEZ	A	R/B	A	R/B	A	-	A	B
	CASILDA	A	MB/B/R	A	B	-	-	-	-
	RAFAELA	A/PS/S	B/R/M	A/PS/S	B	A/PS/S	-	A/PS/S	B
	VENADO TUERTO	A	B/R	A	B	A	-	A	-
CATAMARCA	CATAMARCA	A	B/R	-	-	-	-	-	-
CORRIENTES	CORRIENTES	-	-	-	-	-	-	-	-
CHACO	ROQUE SAENZ PEÑA	A/R	B/R	A/R	B/R	A/R	-	A/R	R/B
FORMOSA	FORMOSA	-	-	-	-	-	-	-	-
JUJUY	JUJUY	A	B	-	-	-	-	-	-
MISIONES	POSADAS	-	-	A	-	-	-	-	-
SALTA	SALTA	A	B	-	-	-	-	-	-
SAN LUIS	SAN LUIS	-	-	-	-	-	-	S	-
SANTIAGO DEL ESTERO	SANTIAGO DEL ESTERO	PS/A	B/R/M	A	B	-	-	PS	B/R
TUCUMAN	TUCUMAN	-	-	-	-	-	-	-	-

ESTIMACIONES AGRICOLAS- S.A.G.P y A.

REFERENCIAS:

(H) Humedad del suelo

(A) Aspecto del Cultivo

E: Exceso

MB: Muy bueno

A: Adecuado

B: Bueno

R: Regular

R: Regular

PS: Principio de sequía

M: Malo

S: Sequía

REGISTROS PLUVIOMÉTRICOS DE LA SEMANA
Y ACUMULADOS DEL AÑO ACTUAL Y DEL AÑO ANTERIOR (en mm)

PROVINCIA	DEPARTAMENTO	LOCALIDAD	18/10 al 24/10 mm	Acumulado Año	
				25/10/05	24/10/06
BUENOS AIRES	ADOLFO ALSINA	Carhué	3	464	371
		Rivera	6	422	466
		Villa Maza	1	341	442
	ALBERTI	Cuartel V	s/d	738	357
		AYACUCHO	Ayacucho	60	579,5
	AZUL	Azul	23	436	800
		Cacharí	18	690	752
	BAHIA BLANCA	Chillar	15	546	737,5
		Bahía Blanca	38,9	334,1	469,9
		Cabildo	37,9	378,4	526,4
	BALCARCE	Balcarce	37	394	604,5
		Bosch	52	568,5	623
		Los Pinos	53	393,5	620
		San Agustín	42	362	569,5
	BARADERO	Baradero	0	558	784
	BARTOLOMÉ MITRE	Arrecifes	0	631	794
	BENITO JUAREZ	Benito Juárez	26,4	454	717,6
		López	20	464	725,6
	BOLIVAR	Bolívar	39	604,6	739,9
	BRAGADO	Bragado	32	723	977,5
	CAMPANA	Campana	0	561	904
	CAÑUELAS	Cañuelas	0	665	772
	CAP. SARMIENTO	Capitán Sarmiento	s/d	581	852
	CARLOS CASARES	Bellocoq	23,5	747,5	752
	CARLOS TEJEDOR	Carlos Tejedor	6	625	632,5
	CARMEN DE ARECO	Carmen de Areco	20	530	786
	CASTELLI	Castelli	47,7	693,8	849,4
	CHACABUCO	Chacabuco	20	607	945
	CHASCOMUS	Chascomús	0	607	511
	CHIVILCOY	Chivilcoy	8	626,5	800,1
	COLON	Colón	0	560	705
	CORONEL DORREGO	Coronel Dorrego	18	381,2	348,8
	CORONEL PRINGLES	Coronel Pringles	0	379,9	577
	CORONEL ROSALES	Bajo Hondo	45,5	378	476,3
		Pehuen Co	38	269	373,5
		Punta Alta	68,1	377	474,6
	CORONEL SUAREZ	Coronel Suárez	0,6	429,4	484,8
	DAIREAUX	Daireaux	8	631	583
	DOLORES	Dolores	32	451	659
	EXALT. DE LA CRUZ	Capilla del Señor	s/d	582	659
	F.AMEGHINO	F. Ameghino	0	714	781
	GENERAL ALVEAR	General Alvear	23	624	738
	GONZALEZ CHAVEZ	Adolfo G. Chávez	0	607,5	536,4
	GRAL. ALVARADO	Miramar	52	676,7	690
	GRAL. ARENALES	General Arenales	50	714	768

PROVINCIA	DEPARTAMENTO	LOCALIDAD	18/10 al 24/10 mm	Acumulado Año	
				25/10/05	24/10/06
BUENOS AIRES	GRAL. GUIDO	Labardén	37,5	601,5	818,5
	GRAL. LAMADRID	General Lamadrid	10	457	663,5
	GRAL. LAVALLE	General Lavalle	47	733,5	757
	GRAL. MADARIAGA	General Madariaga	58	817	916,5
	GRAL. PINTO	General Pinto	0	799	648
	GRAL. PUEYRREDON	Mar del Plata	25	681	614
	GRAL. VIAMONTE	General Viamonte	0	695	1062
	GRAL. VILLEGAS	General Villegas	0	599	688
	GUAMINI	Bonifacio	s/d	523	571
		Casbas	7	601	691
		Garré	7	476	592
		Guaminí	9	480	653
	HIPOLITO YRIGOYEN	Henderson	8	605	758
	JUNIN	Junín	7	694	863
	LAPRIDA	Laprida	0	597	752
	LAS FLORES	Las Flores	0	586	795
	LEANDRO N. ALEM	Vedia	0	715	626
	LINCOLN	Lincoln	0	795	671
	LOBERIA	Dos Naciones	29	572	710
		Ldo. Matienzo	18	609	550
		Lobería	18	578	585
		Napaleofú	45	669	835
		Pieres	31	593	539
		San Manuel	20	606	608
	LOBOS	Lobos	0	850	711
	LUJAN	Luján	18	672	967
	MAIPU	Maipú	47	814	859,5
	MAR CHIQUITA	Coronel Vidal	105	735	805
		General Pirán	91	672,5	794,5
		Vivoratá	64	655	764
	MERCEDES	Gowland	11,5	436	652,7
		Franklin	15	597	575,9
	NAVARRO	Navarro	0	564	716
	NECOCHEA	Necochea	0	635,5	503
	NUEVE DE JULIO	Nueve de Julio	58	720	823
	OLAVARRIA	Olavarría	22,9	652,7	609,3
	PATAGONES	Cardenal Cagliero	3	248,5	340
		Carmen de Patagones	1	230	414
		José B. Casas	6	169	347
		Stroeder	10	217	445,5
		Villalonga	15	322,5	327,5
	PEHUAJO	Pehuajó	25,2	558,3	699,8
	PELLEGRINI	De Bary	10	458	641
		Pellegrini	12	478	668
	PERGAMINO	Acevedo	0	617	722
		El Socorro	0	682	694
		Pergamino	0	578	631
		Pinzón	0	621	728
		Rancagua	0	601	707
	PILA	Pila	19	567	727,5
	PUAN	Bordenave	2	379	433
		Puán	2,5	327,5	550,5
		Villa Iris	22	300	368
	RAMALLO	Ramallo	0	576	751

PROVINCIA	DEPARTAMENTO	LOCALIDAD	18/10 al 24/10 mm	Acumulado Año	
				25/10/05	24/10/06
BUENOS AIRES	RAUCH	Colman	31	689,5	713
		Egaña	42	561	734
		Miranda	47	539,5	761
		Rauch	43	606	848
		Sansinena	13	466,5	841
	RIVADAVIA	Rojas	20	612	876
	ROJAS	Rojas	20	612	876
	S. ANTONIO DE ARECO	San Antonio de Areco	0	617	850
	SAAVEDRA	Pigüé	1,3	315,3	663
	SALADILLO	Saladillo	0	709	725
	SALLIQUELO	Graciarena	3	380	484
		Quenumá	4	463	646
		Salliqueló	6	537	619
	SALTO	Arroyo Dulce	0	493	659
		Salto	0	559	738
	SAN ANDRÉS DE GILES	San Andrés de Giles	41	576	887
	SAN CAYETANO	San Cayetano	2	595,8	533,2
	SAN NICOLAS	Conesa	0	527	676
		San Nicolás	0	525	652
	SAN PEDRO	San Pedro	0	635	712
	SUIPACHA	Suipacha	10	496	803
	TANDIL	De La Canal	23	613,5	647
		Tandil	26	598,5	756
		Vela	20	570	637
	TORDILLO	Tordillo	35	536	696
	TORNQUIST	Tornquist	20	416	542
	TRENQUE LAUQUEN	Trenque Lauquen	10	597,3	737,5
	TRES ARROYOS	Tres Arroyos	1,4	532,1	491,9
	TRES LOMAS	Ing. Thompson	8	507	710
		Tres Lomas	8	534	691
	VEINTICINCO DE MAYO	Veinticinco de Mayo	0	733	769
		Algarrobo	36,6	305	442,1
		Hilario Ascasubi	28,2	234,5	316,7
		Mayor Buratovich	30	315,5	397,5
		Médanos	54,9	445,4	477,7
		Montes de Oca	0	223,5	376,5
		Ombucta	60,4	437	588,4
		Pedro Luro	8	279	267
		Teniente Origone	39	448	385
		Zárate	0	560	897
	ZARATE	Zárate	0	560	897

PROVINCIA	DEPARTAMENTO	LOCALIDAD	18/10 al 24/10 mm	Acumulado Año	
				25/10/05	24/10/06
CÓRDOBA	COLON	Jesús María	0	564	567
	CRUZ DEL EJE	Cruz del Eje	0	0	323
	GRAL. ROCA	Burmeister	5	504	742
		Jovita	12	385,5	794
		Villa Huidobro	5	369	660
	GRAL. SAN MARTIN	Arroyo Cabral	0	554,5	608
		Etruria	0	550	458
		Villa María	0	555	474,5
	ISCHILIN	Dean Funes	0	470	518
	JUAREZ CELMAN	Alejandro Roca	3	375	610
		Bengolea	3	281	234
		Carnerillo	15	418	485
		Charras	2	341	322
		General Cabrera	30	304	553
		General Deheza	20	305	395
		La Carlota	s/d	289	145
	MARCOS JUAREZ	Arias	0	694	606
		Corral de Bustos	0	612	673
		Cruz Alta	s/d	700	627
		Marcos Juárez	0	629	641
	PTE. R. SAENZ PEÑA	General Levalle	9	603	578
		La Cesira	2	541	630,8
		Laboulaye	6	534,8	517,5
	RIO CUARTO	Adelia María	18	473	565
		Berrotarán	0	426	505
		C. Baigorria	3	419	450
		Chaján	3	483	373
		Coronel Moldes	3	355	379
		Las Acequias	1	556	401
		Río Cuarto	39	545	450
		Sampacho	2	498	361
		San Basilio	17	434	395
		V. Mackena	30	357	454
	RIO PRIMERO	Monte Cristo	0	571	544
	RIO SEGUNDO	Las Junturas	0	747	556
		Oncativo	0	670	535
		Villa Pilar	0	609	549
	SAN JUSTO	Freyre	0	655	546,5
		Las Varas	0	824	568,5
		Porteña	0	591,9	436,3
		San Francisco	2,5	737,7	602
		Tránsito	0	623	521
	SANTA MARIA	Despeñaderos	0	558	389,5
	TERCERO ARRIBA	Río Tercero	0	629	436
		Hernando	0	536	394
		James Craik	0	596	465,5
	TOTAL	Villa del Totoral	0	385	633,5
	TULUMBA	S. José de la Dormida	0	542	506
	UNION	Bell Ville	0	657	603
		Canals	0	588	601
		Idiazábal	0	677	620
		Monte Maíz	0	621	622
		Noetinger	2	713	695

PROVINCIA	DEPARTAMENTO	LOCALIDAD	18/10 al 24/10 mm	Acumulado Año	
				25/10/05	24/10/06
SAN LUIS	CHACABUCO GOB. DUPUY	Villa del Carmen	s/d	140	150
		Buena Esperanza	s/d	203	217
	GRAL. PEDERNERA	Fortuna	s/d	251	144
		Nueva Galia	s/d	196	121
		Justo Daract	s/d	327	184
		La Toma	s/d	157	262
		Naschel	s/d	155	231
		Villa Mercedes	s/d	304	192
ENTRE RIOS	SAN SALVADOR	San Salvador	0	1187	622,5
	CONCORDIA	Concordia	0	1523	540
	DIAMANTE	Aldea Protestante	0	898	499
		Costa Grande	0	937	565
	FEDERACION	Diamante	0	974	402
		Chajarí	0	1085	693
	FEDERAL	Federal	0	1495	648
	FELICIANO	Feliciano	0	1160	685
	GUALEGUAY	Gualeguay	0	892,5	660,5
	GUALEGUAYCHU	Pehuajó Norte	0	824,5	605,5
	LA PAZ	La Paz	0	1407	757
	NOGOYA	Lucas Gonzalez	0	824,5	504
	PARANA	Cerrito	0	1251	552
		Oro Verde	0	1025	436
	TALA	Rosario del Tala	0	1300,5	611
	URUGUAY	C. del Uruguay	0	1023	588,2
	VICTORIA	Victoria	0	853,5	656,5
	VILLAGUAY	Villaguay	0	950	561,5

PROVINCIA	DEPARTAMENTO	LOCALIDAD	18/10 al 24/10 mm	Acumulado Año		
				25/10/05	24/10/06	
LA PAMPA	ATREUCO	Cereales	2	271	269,5	
		Doblas	16,5	362,5	396	
		Macachín	2	281	341	
		Miguel Riglos	1	356	358,5	
		P.C.Rolón	2,5	261,5	437,5	
		Rolón	1	264	410,5	
		T. M. Anchorena	0	264	220	
		CAPITAL	Anguil	0	504	412,5
			Santa Rosa	3,4	326,5	443
		CATRILO	Catriló	0	407	414
	La Gloria		0	243	336	
	Lonquimay		0	379	322,5	
	P. C. Catriló		0	400,5	427,5	
	Uriburu		0	432	411,5	
	CHAPALEUFU	Bernardo Larroudé	s/d	442	367,5	
		Ceballos	s/d	309	368	
		Cnel. Hilario Lagos	s/d	332	486	
		Intendente Alvear	s/d	379	608	
		Sarah	s/d	355	418	
		Vértiz	s/d	334	318	
	CONHELLO	Conhella	s/d	357	401	
		Eduardo Castex	s/d	280	363	
		Mauricio Mayer	s/d	383	338	
		Montes Nievas	s/d	411	344	
		Rucanello	s/d	264	296	
		Winifreda	s/d	395	327	
		GUATRACHÉ	Alpachiri	0	212,5	380,5
			General M. J. Campos	2	250	298,5
	Guatraché		4,5	226	327	
	Perú		2,5	186	238	
	HUCAL	Santa Teresa	0	0	384	
		Abramo	0	213	265,5	
		Bernasconi	5	244,5	312,5	
		General San Martín	8	221	328,5	
	MARACO	Jacinto Aráuz	2	203	360,5	
		Agustoni	s/d	385	349	
		Dorila	s/d	309	290	
		General Pico	s/d	497	407	
		Speluzzi	s/d	377	419	
	QUEMU-QUEMU	Trebolares	s/d	461	420	
		Colonia Barón	s/d	362	495	
		Miguel Cané	s/d	399	410	
		Quemú Quemú	s/d	335	447	
		Relmo	s/d	292	329	
		Villa Mirasol	s/d	357	473	
		RANCUL	Caleufu	s/d	444	379
	Chamaico		s/d	407	411	
	Ing. Foster		s/d	357	264	
	La Maruja		s/d	408	243	
	Parera		s/d	351	457	
	Pichi Huinca		s/d	356	293	
	Quetrequén		s/d	359	576	
	Rancul		s/d	416	372	

PROVINCIA	DEPARTAMENTO	LOCALIDAD	18/10 al 24/10 mm	Acumulado Año		
				25/10/05	24/10/06	
LA PAMPA	REALICO	Alta Italia	s/d	492	361	
		Embajador Martini	s/d	559	384	
		Falucho	s/d	375	406	
		Ing. Luiggi	s/d	532	353	
		Maisonnave	s/d	367	360	
		Ojeda	s/d	406	330	
		Realicó	s/d	334	515	
		Van Praet	s/d	455	352	
		TOAY	Naicó	12	229	258
			Toay	14	475	663
	TRENEL	Arata	s/d	379	490	
		Metileo	s/d	337	341	
	UTRACAN	Trenel	s/d	430	379	
		Ataliva Roca	10	306,5	379,5	
		Chacharramendi	0	133,5	138,5	
		Col. Santa María	21,5	229,5	331	
		General Acha	13,5	350,5	371,5	
		P.C. Padre Buodo	39	303	375,5	
		Quehué	20	279	432	
	Unanue	17	184,5	423,5		

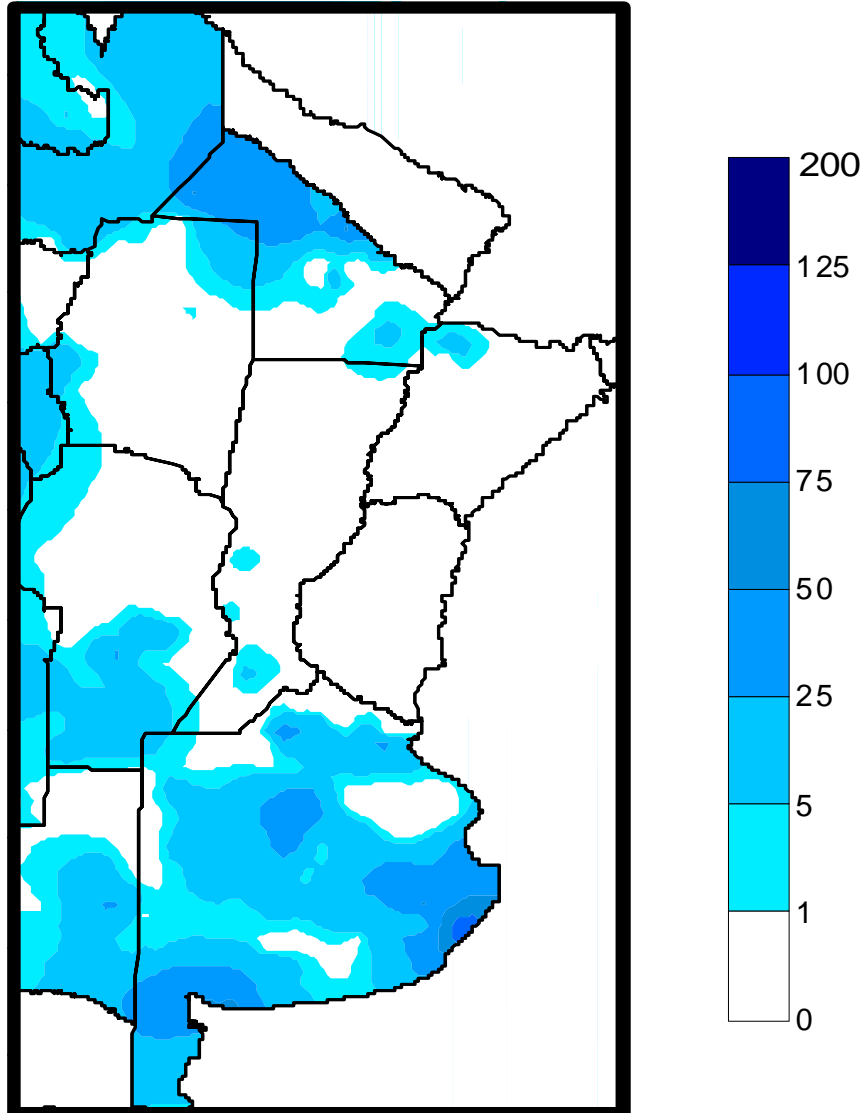
PROVINCIA	DEPARTAMENTO	LOCALIDAD	18/10 al 24/10 mm	Acumulado Año		
				25/10/05	24/10/06	
SANTA FE	BELGRANO	Armstrong	0	861	802	
		Montes de Oca	0	779	487,5	
		Bouquet	0	864	485	
	CASEROS	Casilda	0	983	885	
		Chañar Ladeado	10	507	612	
	CASTELLANOS	María Juana	0	912	531	
		Rafaela	0	845	584	
	CONSTITUCION	Bombal	0	594	596	
		Sargento Cabral	0	678	639	
	GARAY	Helvecia	0	1301	825	
		GRAL. LOPEZ	Carreras	0	568,4	708
	Chovet		0	567	619	
	Maggiolo		0	474,1	554	
	María Teresa		0	530	566	
	Teodelina		0	554,5	523	
	Venado Tuerto		0	403,5	665,9	
	GRAL. OBLIGADO		Florencia	0	734	546
			Reconquista	0	732	798
	IRIONDO		Cañada de Gómez	0	762	656
			Totoras	0	851	714
		Villa Eloísa	0	892	600	
	LA CAPITAL	Santa Fe	0	977	682	
		LAS COLONIAS	Humboldt	0	992	742
	Santo Domingo		0	931	757	
	Sta. Clara Buena Vista		s/d	928	509	
	NUEVE DE JULIO	El Nochero	0	428	337	
		Tostado	0	654	397	
		ROSARIO	Arroyo Seco	0	912	644
	Soldini		0	627,5	834,8	
	SAN CRISTOBAL	Ceres	0	749	498	
	SAN JAVIER	San Javier	0	1156	871	
	SAN JERONIMO	Monje	0	917	704	
		Maciel	0	1039	738	
		San Genaro	0	805	563	
	SAN JUSTO	San Justo	0	1054	716	
	SAN LORENZO	Pujato	0	730	672,5	
		Ricardone	0	747	679	
		SAN MARTIN	Cañada Rosquín	0	852	544
	Landeta		0	880	551	
	S.Mtín. de las Escobas		0	830	562	
	VERA	Calchaquí	0	757	826	
Intiyaco		0	689	477		
Vera		0	582	787		
SANTIAGO DEL ESTERO	AGUIRRE	Pinto	0	906	351,5	
		ALBERDI	Campo Gallo	10	65	581,5
	BELGRANO	Sachayoj	2	20	247,5	
		Bandera	0	697	417	
		COPO	Monte Quemado	5	23	164,5
	CHOYA	Pampa de los Guanacos	0	18	293,5	
		GRAL. TABOADA	Frías	0	11	136
			Añatuya	0	306	312,5
	GUASAYAN	Los Juríes	0	470	296,5	
		San Pedro de Guasayán	0	169	609,5	
	J. F. IBARRA	Campo del Cielo	0	475	113	
		Suncho Corral	0	33	215	
	JIMENEZ	Bobadal	0	12	213,5	
		Isca Yacú	0	229	305,5	
	LA BANDA	La Banda	0	28	386	
	MORENO	Quimilí	0	40	379,7	
	PELLEGRINI	Nueva Esperanza	0	28	234	
		Rapelli	s/d	266	82	

PROVINCIA	DEPARTAMENTO	LOCALIDAD	18/10 al 24/10 mm	Acumulado Año	
				25/10/05	24/10/06
CHACO	ALMIRANTE BROWN	Cpción. del Bermejo	0	252	393
		Los Frentones	2	200	457
		Pampa del Infierno	0	281	420
	BERMEJO	Taco Pozo	58	316	490
		Las Palmas	0	573	903
		Puerto Bermejo	0	547	1029
	CDTE. FERNANDEZ	Pcia. Roque S.Peña	0	384	464
	CHACABUCO	Charata	2	351	678
	DOCE DE OCTUBRE	Gancedo	0	454	344
		General Pinedo	0	287	450
	DOS DE ABRIL	Hermoso Campo	0	417	370
	F. J. STA. MARIA de ORO	Chorotis	0	566	406
		Santa Sylvina	0	484	411
	GENERAL BELGRANO	Corzuela	0	316	420
	GENERAL DONOVAN	La Escondida.	0	634	507
		Makallé	0	589	537
	GRAL. GÜEMES	Colonia Miraflores	9	356	454
		Fuerte Esperanza	40	248	577
		Juan José Castelli	57	363	567
		Nueva Pompeya	s/d	218	182
		Puerto Lavalle	10	0	298
	INDEPENDENCIA	Avia Terai	23	278	489
		Campo Largo	1	260	489
		Napenay	0	334	567
	LIB. GRAL. SAN MARTIN	Ciervo Petiso	0	592	529
		Lib.General San Martín	0	574	736
		Pampa Almirón	0	390	541
		Pampa del Indio	35	409	765
		Pcia. Roca	2	471	592
	LIBERTAD	Puerto Tirol	0	580	511
		Tres Isletas	1	351	718
	MAIPU	Cnel. Du Graty	0	493	609
		Villa Angela	0	509	672
	MYR. LUIS FONTANA	Las Breñas	6	304	451
		La Clotilde	0	510	604
	NUEVE DE JULIO	La Tigra	0	394	482
		San Bernardo	0	656	581
		Pcia. de la Plaza	0	703	489
	PRIMERO DE MAYO	Colonia Benitez	0	649	668
		Margarita Belén	0	683	806
		El Tacuruзал	0	337	618
	QUITILIPÍ	Quitilipi	0	509	444
		Basail	0	692	575
	SAN FERNANDO	Resistencia	0	661	547
		Samuhú	0	461	402
	SAN LORENZO	Villa Berthet	0	515	556
		Capitán Solari	0	532	773
	SARGENTO CABRAL	Colonia Elisa	0	617	578
		Colonia Las Garcitas	0	560	504
		Colonias Unidas	s/d	535	554
		Ahumonia	0	578	552
	TAPENAGA	Charadai	10	640	661
		Machagai	0	522	574
	VEINTICINCO DE MAYO				

PROVINCIA	DEPARTAMENTO	LOCALIDAD	18/10 al 24/10 mm	Acumulado Año		
				25/10/05	24/10/06	
MISIONES	CAPITAL	Posadas	s/d	257	495	
CORRIENTES	BELLA VISTA	Bella Vista	s/d	57	268	
	CAPITAL	Corrientes	s/d	25	350,4	
	CONCEPCION	Concepción	s/d	35	288	
		Tabay	Tabay	s/d	41	40
	CURUZU CUATIA	Curuzú Cuatía	Curuzú Cuatía	s/d	66	570
	EMPEDRADO	El Sombrero	El Sombrero	s/d	5	94
		Empedrado	Empedrado	s/d	0	138
	ESQUINA	Esquina	Esquina	s/d	41	598,3
	GENERAL ALVEAR	Alvear	Alvear	s/d	77	304
	GENERAL PAZ	Caa Catí	Caa Catí	s/d	45	25
		Itá Ibaté	Itá Ibaté	s/d	54	181
	GOYA	Goya	Goya	s/d	12	421
	ITUZAINGO	Ituzaingo	Ituzaingo	s/d	154	480
		San Carlos	San Carlos	s/d	43	88
	LAVALLE	Gob. Martínez	Gob. Martínez	s/d	81	20
		Santa Lucía	Santa Lucía	s/d	0	494
	MBURUCUYA	Mburucuyá	Mburucuyá	s/d	75	0
	MERCEDES	Felipe Yofré	Felipe Yofré	s/d	177	277
		Mariano Loza	Mariano Loza	s/d	75	155
		Mercedes	Mercedes	s/d	140,1	449,7
	MONTE CASEROS	Mocoretá	Mocoretá	s/d	82	324
		Monte Caseros	Monte Caseros	s/d	194,5	655,2
	PASO DE LOS LIBRES	Paso de los Libres	Paso de los Libres	s/d	105	401,5
	SALADAS	Saladas	Saladas	s/d	55	100
	SAN COSME	San Cosme	San Cosme	s/d	20	255
	SAN MARTIN	Colonia Carlos Pellegrini	Colonia Carlos Pellegrini	s/d	150	168
		La Cruz	La Cruz	s/d	0	362
	SAN MIGUEL	Loreto	Loreto	s/d	66	263
	SAN ROQUE	9 de Julio	9 de Julio	s/d	76	300
		Chavarría	Chavarría	s/d	113	382
		San Roque	San Roque	s/d	0	147
	SANTO TOME	Garruchos	Garruchos	s/d	95	450
		Santo Tomé	Santo Tomé	s/d	205	789
	SAUCE	Sauce	s/d	22	215	
SALTA	ANTA	J. V. Gonzalez	15	301	706	
		Las Lajitas	2	479	756	
		Piquete Cabado	7	460	602	
		Saravia	7	489	616	
		Talavera	8	250	493	
	CANDELARIA	Candelaria	24	275	580	
		GENERAL GÜEMES	Güemes	7	322	614
		GRAL. J. DE SAN MARTIN	Embarcación	13	360	1015
			Pocitos	s/d	177	0
			Tartagal	14	399	1281
	METAN	El Galpón	25	321	728	
		Metán	26	261	840	
	ORAN	Orán	16	328	965	
		Pichanal	15	346	874	
	ROS. DE LA FRONTERA	Rosario de la Frontera	8	281	636	
JUJUY	EL CARMEN	Ciudad Perico	5	294	534	
		El Carmen	5	289	440	
		Pampa Blanca	6	230	405	
	GENERAL BELGRANO	Capital	0	341	522	
		LEDESMA	Ledesma	s/d	355	0
		Palpalá	6	342	484	
	SAN PEDRO	San Pedro	s/d	348	29	
SANTA BARBARA	Santa Bárbara	s/d	369	0		
CATAMARCA	SANTA ROSA	El Bañado	16	354	521	
		Los Altos	15	337	476	
		San Pedro	14	294	470	

MAPA DE PRECIPITACIONES

SEMANA 18/10/06 al 24/10/06



Fuente: Dirección de Coordinación de Delegaciones